




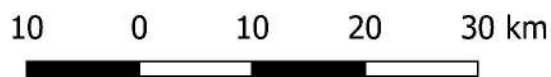
Mapa de Localização da Área de Estudo



Legenda

-  Áreas Protegidas
-  Limite da RH9
-  Limites Municipais

Escala 1:670000



DATUM Sirgas 2000 / UTM zone 22S
 Bases cartográficas: IBGE (2020), SIRHESC (2022), CNUC (2022)
 Elaboração: Carla Mourão (UFSCar)

