

## Catálogo do Acampamento Pintolândia- Roraima

### 1. Emergência

Conflito social - Refugiados venezuelanos

### 2. Localização

O acampamento está localizado na cidade de Boa Vista, capital do estado de Roraima. Mais especificamente, se encontra a 7km do centro, na rua Alípio Freire de Lima, no bairro Pintolândia.

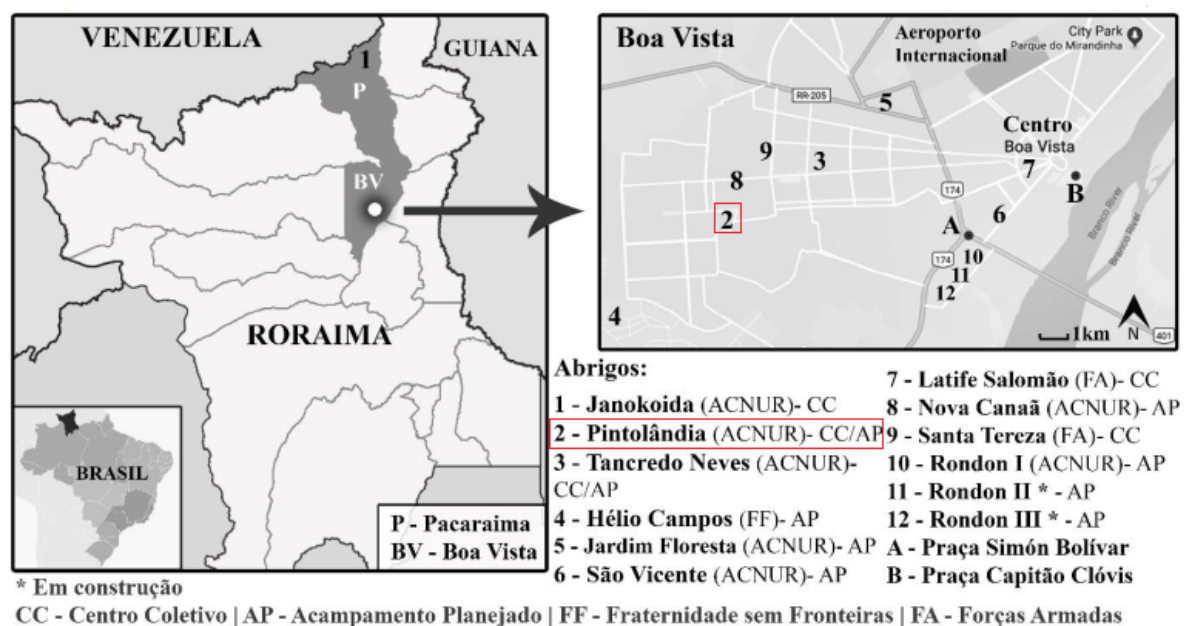


Figura 1: Localização do acampamento. Fonte: Carbonari (2021).

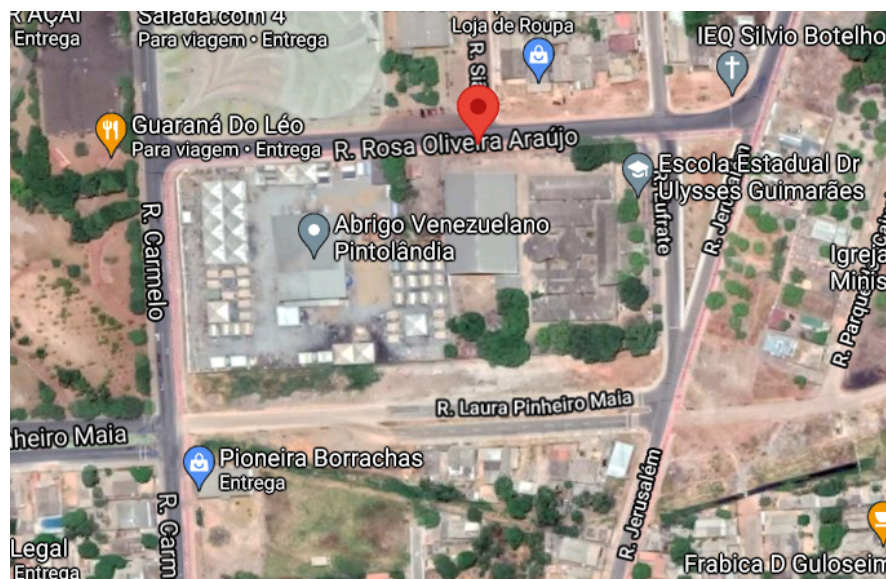


Figura 2: Acampamento Pintolândia. Fonte: Google Maps (2021).

### **3. Data de implantação**

27 de dezembro de 2016. Em atividade.

### **4. Total de pessoas afetadas**

620 refugiados (Majoritariamente pessoas de 18-59 anos). A ocupação em 2021 está em 97%. Além disso, atende a indígenas das etnias de Warão e Eñepa.

### **5. Administração**

No acampamento, a gestão é realizada pela Secretaria do Trabalho e Bem - Estar Social (SETRABES), juntamente com a colaboração das Forças Armadas, do Alto-comissariado das Nações Unidas para os Refugiados (ACNUR), Fraternidade - International Humanitarian Federation (FFHI) e a Secretaria Especial de Saúde Indígena (SESAI).

### **6. Estrutura do acampamento**

#### **6.1. Área**

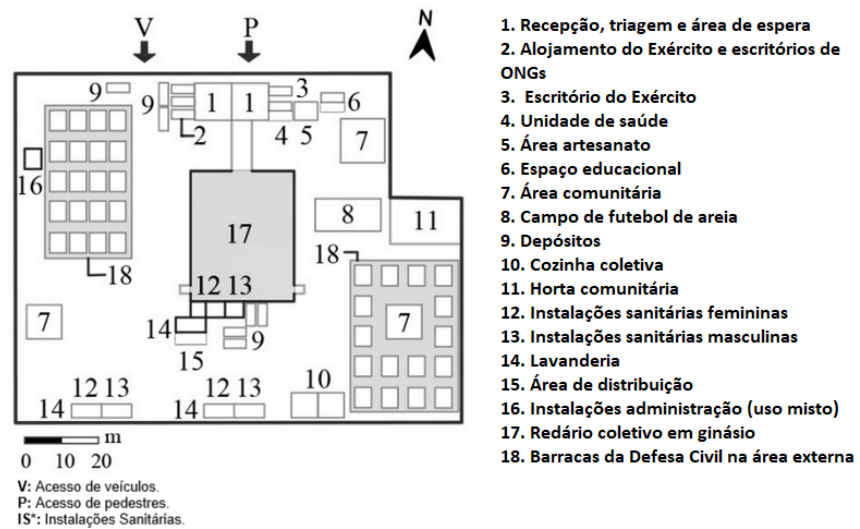
A área do terreno onde está localizado o acampamento é de 12.185 m<sup>2</sup>.

#### **6.2. Expansão**

Inicialmente, o abrigo era apenas no centro coletivo, mas devido a necessidade de expansão, abrigos individuais foram colocados na parte externa do terreno.

#### **6.3. Layout do acampamento**

O abrigo conta com parte em acampamento planejado e parte dentro de um ginásio poliesportivo.



**Figura 3: Layout do acampamento. Fonte: adaptado de Carbonari (2021).**

## 7. Recepção e triagem

### 7.1. Descrição

As áreas de recepção e triagem são espaços cobertos que tem por finalidade a triagem dos venezuelanos, além de servir como área de espera.

### 7.2. Quantidade

2 áreas de recepção e triagem.

### 7.3. Área

100 m<sup>2</sup> por área (200m<sup>2</sup> no total).

### 7.4. Dimensões

Não foram obtidas informações.

### 7.5. Sistema Construtivo

As áreas de recepção e triagem são espaços delimitados por tendas piramidais.

### 7.6. Posição no acampamento

Estão localizadas próximo ao acesso de pedestres, na entrada do acampamento.



Figura 4: Área de recepção e triagem. Fonte: adaptado de Carbonari (2021).

## 8. Espaço administrativo

### 8.1. Descrição

No acampamento é possível perceber espaços administrativos destinados às Forças Armadas e às outras instituições que atuam no local.

### 8.2. Quantidade

3 espaços de Alojamento do Exército e escritórios de ONGs e 1 espaço de escritório do Exército.

### 8.3. Área

14,5 m<sup>2</sup>.

### 8.4. Dimensões

Não foram obtidas informações.

### 8.5. Sistema Construtivo

Os espaços administrativos estão inseridos em contêineres de 20 pés.

### 8.6. Posição no acampamento

Os espaços administrativos estão localizados próximos às áreas de recepção e triagem, na entrada do acampamento.

## 9. Armazenagem e depósito de mercadorias

### 9.1. Descrição

No acampamento há depósitos que são usados para armazenar materiais do Exército, ONGs e dos residentes.

**9.2. Quantidade**

7 depósitos.

**9.3. Área**

Não foram obtidas informações.

**9.4. Dimensões**

Não foram obtidas informações.

**9.5. Sistema Construtivo**

Os depósitos estão alojados em contêineres de 20 pés.

**9.6. Posição no acampamento**

Há três depósitos localizados próximo ao acesso de veículos, na entrada do acampamento, e os outros quatro estão próximos ao ginásio, na porção central do acampamento.

**9.7. Funcionamento**

Não foram obtidas informações.

**10. Espaço para atendimento psicossocial e de saúde**

**10.1. Descrição**

No acampamento há um local onde é feito o atendimento médico, que é feito semanalmente. Para situações mais graves, os refugiados são encaminhados para os hospitais da cidade.

**10.2. Quantidade**

1 área de atendimento.

**10.3. Área**

Não foram obtidas informações.

**10.4. Dimensões**

Não foram obtidas informações.

#### **10.5. Sistema Construtivo**

A área de atendimento médico é instalada em um contêiner de 20 pés.

#### **10.6. Posição no acampamento**

A unidade de saúde está localizada próxima a área de recepção e triagem e o acesso de pedestres, na entrada do acampamento.

#### **10.7. Princípios Vigilância Sanitária**

Não foram obtidas informações.

#### **10.8. Demanda**

Em termos de demanda, o local de atendimento à saúde é pequeno, não comportando o aumento de pessoas no abrigo.

### **11. Espaço educacional**

#### **11.1. Descrição**

No acampamento há um espaço destinado para atividades educacionais. Mas com o aumento do número de moradores, a demanda por ampliação e maior número de locais foi surgindo.

#### **11.2. Quantidade**

1 espaço educacional

#### **11.3. Área**

Não foram obtidas informações.

#### **11.4. Dimensões**

Não foram obtidas informações.

#### **11.5. Sistema Construtivo**

O espaço educacional é instalado em um contêiner de 20 pés.



Figura 5: Espaço educacional. Fonte: adaptado de Carbonari (2021).

### **11.6. Posição no acampamento**

## **12. Espaço de recreação**

### **12.1. Descrição**

No acampamento é possível perceber a existência de um campo de futebol de areia, que é bastante utilizado devido a presença de crianças e jovens no abrigo.

### **12.2. Quantidade**

1 campo de futebol

### **12.3. Área**

250m<sup>2</sup>.

### **12.4. Dimensões**

Não foram obtidas informações.

### **12.5. Sistema Construtivo**

Não foram obtidas informações.

### **12.6. Posição no acampamento**

O campo de futebol está localizado na porção nordeste do acampamento, entre a horta comunitária e o ginásio poliesportivo.



**Figura 6: Campo de futebol.** Fonte: disponível em: <https://www.ecoamazonia.org.br/2020/01/operacao-acolhida-abrigo-pintolandia-preserva-cultura-indigena/>. Acesso em 15 ago. 2021.

### **13. Áreas comunitária**

#### **13.1. Descrição**

No acampamento é possível observar áreas comunitárias, que se caracterizam por ser espaços abertos e cobertos.

#### **13.2. Quantidade**

3 áreas comunitárias.

#### **13.3. Área**

100m<sup>2</sup> por unidade (300m<sup>2</sup> no total)

#### **13.4. Dimensões**

Não foram obtidas informações.

#### **13.5. Sistema Construtivo**

As áreas comunitárias são espaços abertos que estão cobertos por tendas piramidais.

#### **13.6. Posição no acampamento**

As áreas comunitárias estão distribuídas no acampamento. A primeira está localizada no extremo nordeste, próximo a área de artesanato e do espaço educacional. O segundo se localiza na porção sudoeste, mais distante de outras estruturas. Já o terceiro está posicionado na porção sudeste no acampamento, e ao redor desta estrutura estão dispostos os abrigos individuais (barracas).



### 13.7. Importância

Não foram obtidas informações.



Figura 7: Área comunitária. Fonte: adaptado de Carbonari (2021).

## 14. Cozinha

### 14.1. Descrição

Em termos de cozinha, há uma área de cocção de alimentos, na qual os indígenas preparam suas refeições. Por ser característico de suas culturas, os residentes cozinham os alimentos sobre brita com o uso de lenha.

### 14.2. Quantidade

2 áreas de cocção.

### 14.3. Área

100 m<sup>2</sup> por tenda (200m<sup>2</sup> no total)

### 14.4. Dimensões

Não foram obtidas informações.

### 14.5. Sistema Construtivo

A área de cocção apresenta estruturas semipermanentes como tendas piramidais e brita no piso.

### 14.6. Posição no acampamento

As cozinhas comunitárias se localizam ao sul do acampamento, próximo a alguns abrigos individuais.

#### 14.7. Demanda

Não foram obtidas informações.



Figura 8: Cozinha comunitária. Fonte: adaptado de Carbonari (2021).

### 15. Recepção, estoque e distribuição de itens alimentícios

#### 15.1. Descrição

No acampamento há espaços de distribuição de alimentos e de outros itens para os refugiados.

#### 15.2. Quantidade

1 espaço de distribuição.

#### 15.3. Área

Não foram obtidas informações.

#### 15.4. Sistema Construtivo

Não foram obtidas informações.

#### 15.5. Dimensões

Não foram obtidas informações.

#### 15.6. Posição no acampamento

A área de distribuição está localizada próximo ao ginásio, na parte central do acampamento.

#### 15.7. Funcionamento

Não foram obtidas informações

## **16. Refeitório**

### **16.1. Descrição**

Não há áreas delimitadas para refeitórios no acampamento.

### **16.2. Quantidade**

Nenhum.

### **16.3. Área**

Nenhum.

### **16.4. Dimensões**

Nenhum.

### **16.5. Sistema Construtivo**

Nenhum.

### **16.6. Posição no acampamento**

Nenhum.

### **16.7. Demanda**

Nenhum.

## **17. Lavanderia**

### **17.1. Descrição**

Em termos de área de serviço, no acampamento é possível observar espaços abertos com tanques de lavar roupas.

### **17.2. Quantidade**

1 espaço de lavanderia.

### **17.3. Área**

Não foram obtidas informações.

#### **17.4. Dimensões**

Não foram obtidas informações.

#### **17.5. Sistema Construtivo**

Não foram obtidas informações.

#### **17.6. Posição no acampamento**

A lavanderia está localizada no extremo do acampamento, na posição central, próxima às instalações sanitárias.

#### **17.7. Demanda**

Em termos de demanda, observou-se a necessidade de um espaço maior, principalmente para estender a roupa.

### **18. Outras possíveis estruturas**

#### **18.1. Rendário**

No acampamento é possível perceber a presença de um redário, que está instalado em um ginásio coletivo. A estrutura é metálica, com área aproximada de 1250m<sup>2</sup>. O uso dessa instalação se deve a questões culturais, uma vez que entre os moradores se encontram grupos indígenas, que apresentam costumes distintos que devem ser respeitados. Ainda, observou-se que seria necessária a colocação de mosquiteiros.



**Figura 9: Redário. Fonte: Disponível**

em:<https://cimi.org.br/2018/05/militarizacao-dos-abrigos-para-imigrantes-indigenas-em-roraima-preocupa-entidades-e-organicoes-da-sociedade-civil/>. Acesso em 13 ago. 2021,

## 18.2. Horta comunitária

É possível perceber a presença de uma horta comunitária, na qual os moradores plantam parte dos alimentos que serão utilizados para as refeições preparadas na cozinha comunitária. Isso reflete as características culturais dos moradores, uma vez que grande parte dos homens eram trabalhadores agrícolas antes de habitar no abrigo. A instalação se caracteriza por ser um espaço aberto delimitado por grades.

## 18.3. Área artesanato

Em termos de adaptação à cultura local, há no abrigo uma área destinada à venda e produção de artesanatos, gerando um meio de subsistência para os moradores artesãos. O local é formado por uma barraca com área aproximada de 25m.



(a)



(b)

Figura 10: (a) artesanato. (b) área de artesanato. Fonte: Google Maps (2021), adaptado de Carbonari (2021).

## 19. Serviços básicos do acampamento e acessos

### 19.1. Acesso ao local

#### 19.1.1. Vias de acesso (estado de conservação)

O acesso ao acampamento é realizado por uma via de mão dupla, pavimentada, bem iluminada, em boas condições que apresenta uma ciclovia.

#### 19.1.2. Entradas

No acampamento há duas entradas, uma para pedestres e outra para veículos.



Figura 11: Acesso ao acampamento. Fonte: adaptado de Carbonari (2021).

### 19.2. Esgoto sanitário

Em termos de esgoto sanitário, a gestão é feita pela Companhia de Águas e Esgotos e pelas Forças Armadas.

### 19.3. Energia

Não foram obtidas informações.

#### **19.4. Resíduos sólidos**

Em termos de resíduos sólidos, estes são recolhidos pelo sistema público 5 vezes por semana. Para facilitar a remoção, são dispostos depósitos e lixeiras, próximo ao acesso de veículos.

#### **19.5. Água**

Em termos de abastecimento de água a gestão é feita pela Companhia de Águas e Esgotos e pelas forças armadas.

#### **19.6. Proteção contra incêndio**

Não foram obtidas informações.

#### **19.7. Drenagem**

Para o controle da drenagem no acampamento, colocou-se brita no solo.

#### **19.8. Latrinas**

##### **19.8.1. Tipo**

As latrinas que se encontram no abrigo são vasos sanitários.

##### **19.8.2. Quantidade de latrinas**

No acampamento há 6 vasos sanitários femininos e 6 masculinos localizados dentro e fora do ginásio.

##### **19.8.3. Demanda**

Com o aumento do número de moradores no acampamento, a demanda por instalações sanitárias também aumentou.

##### **19.8.4. Divisão por Gênero**

As latrinas são separadas por gênero.

##### **19.8.5. Acessibilidade**

Não há instalações acessíveis.

#### **19.8.6. Segurança**

Não foram obtidas informações.

#### **19.8.7. Conservação**

Foram relatados alguns problemas de higiene relacionados a falta de cuidado das instalações por parte dos residentes.



Figura 12: Banheiro. Fonte: adaptado de Carbonari (2021).

### **19.9. Lavatórios**

#### **19.9.1. Quantidade**

Não foram obtidas informações.

#### **19.9.2. Demanda**

Não foram obtidas informações.

#### **19.9.3. Conservação**

Não foram obtidas informações.

### **19.10. Chuveiros**

#### **19.10.1. Quantidade de chuveiros**

No acampamento há 6 chuveiros femininos e 6 masculinos localizados dentro e fora do ginásio.



#### **19.10.2. Demanda**

Com o aumento do número de moradores no acampamento, a demanda por instalações sanitárias também aumentou.

#### **19.10.3. Divisão por Gênero**

Os chuveiros são separados por gênero.

#### **19.10.4. Acessibilidade**

Não há instalações acessíveis.

#### **19.10.5. Segurança**

Não foram obtidas informações.

#### **19.10.6. Conservação**

Não foram obtidas informações.

### **20. Custo**

Não foram obtidas informações.

### **21. Estrutura dos abrigos individuais**

#### **21.1. Tipo**

Em termos de alojamento, é possível observar que há o redário, localizado no ginásio, e abrigos individuais dispostos na área externa. Os abrigos individuais são barracas da Defesa Civil. Cada barraca atende a mais ou menos 10 pessoas.

#### **21.2. Área**

A área das barracas é de 29,25m<sup>2</sup>.

#### **21.3. Dimensões**

As dimensões das barracas são de 6,5m x 4,5m

#### **21.4. Quantidade**

Não foram obtidas informações.



Figura 13: barracas ACNUR. Fonte: adaptado de Carbonari (2021).



Figura 14. Vista das barracas e do ginásio. Fonte: Google Maps (2021).

## 22. Segurança

### 22.1. Segurança do acampamento

#### 22.1.1. Área de risco

Não foram obtidas informações.

#### 22.1.2. Entorno

Não foram obtidas informações.

#### 22.1.3. Iluminação

##### 22.1.3.1. Solução adotada

Não foram obtidas informações.

##### 22.1.3.2. Demanda

Não foram obtidas informações.

#### 22.1.4. Saídas

O acampamento apresenta dois acessos, um para pedestres e outro para veículos. As entradas são controladas pelas Forças Armadas, para segurança.

## **22.2. Segurança dos residentes**

### **22.2.1. Controle de pessoas**

No acampamento, há o controle de entrada e saída de pessoas, que é feito na área de recepção e triagem.

### **22.2.2. Conflitos**

Não foram obtidas informações.

### **22.2.3. Questões de gênero e idade**

Não foram obtidas informações.

## **22.3. Outras questões de segurança**

Para segurança, o acampamento é cercado por muros.

## **23. Adaptação cultural e acessibilidade**

### **23.1. Estratégias para adaptação à cultura local ou medidas de equidade social**

O acampamento apresenta estratégias de adaptação à cultura dos refugiados. Como grande parte dos atendidos pertence a etnias indígenas, alguns espaços foram disponibilizados, como o redário, cozinha coletiva, horta comunitária. O intuito é adaptar os espaços às atividades cotidianas dos moradores, que apresentam distintos costumes. Nesse sentido, algumas ações sociais foram adaptadas, como a distribuição de refeições em formato de marmita, que não foi bem aceita pela população indígena, sendo imprescindível espaços de cozinha.

### **23.2. Projetos de equidade social e desenvolvimento sócio-econômico**

Em termos de estímulo ao desenvolvimento sócio-econômico, é possível observar a presença da horta comunitária e da área de artesanato, nas quais os refugiados podem desenvolver suas atividades como meio de subsistência.

### **23.3. Acessibilidade Universal**

Em relação a acessibilidade universal, o acampamento apresenta algumas falhas. Entre elas se destaca a mobilidade, pois é colocada brita no solo para

auxiliar na drenagem, o que acaba por dificultar o deslocamento de pessoas com a mobilidade reduzida.

## **24. Meio ambiente e sustentabilidade**

### **24.1. Conforto ambiental**

#### **24.1.1. Conforto térmico**

Em função do clima quente da cidade de Boa Vista, observou-se que o acampamento apresenta poucos locais que forneçam sombra, além da falta de áreas arborizadas ou com vegetação.

#### **24.1.2. Ventilação natural**

Não foram obtidas informações.

#### **24.1.3. Iluminação natural**

Não foram obtidas informações.

#### **24.1.4. Proteção a população desabrigada**

Em termo de proteção a população, observou-se que a colocação de brita no chão do acampamento, para auxiliar na drenagem, causa conflitos, principalmente relacionado ao modo de vestir dos refugiados, uma vez que principalmente as crianças não fazem uso de calçados.

### **24.2. Impactos no meio ambiente**

Não foram obtidas informações.

### **24.3. Soluções sustentáveis**

Não foram obtidas informações.

## **25. Publicações:**

ACNUR. **Conheça os abrigos que acolhem refugiados e migrantes em Roraima.** Set. 2020. Disponível em: <https://www.acnur.org/portugues/2020/09/25/conheca-os-abrigos-que-acolhem-refugiados-e-migrantes-no-norte-do-brasil/>. Acesso em: 15 jan. 2021.

CARBONARI, Luana Toralles. **Modelo multicritério de decisão para o projeto de acampamentos temporários planejados voltados a cenários de desastre.** 2020. 409



f. Tese (Doutorado) - Curso de Arquitetura e Urbanismo, Universidade Federal de Santa Catarina, Florianópolis, 2021.

CARBONARI, Luana Toralles; LIBRELOTTO, Lisiane Ilha. ABRIGO TEMPORÁRIO PARA REFUGIADOS VENEZUELANOS INDÍGENAS EM BOA VISTA, RORAIMA. **Revista Gestão & Sustentabilidade Ambiental**, [S.l.], v. 9, p. 372-391, ago. 2020. ISSN 2238-8753. Disponível em: [http://portaldeperiodicos.unisul.br/index.php/gestao\\_ambiental/article/view/9635](http://portaldeperiodicos.unisul.br/index.php/gestao_ambiental/article/view/9635). Acesso em: 12 fev. 2021. doi:<http://dx.doi.org/10.19177/rgsa.v9e0I2020372-391>.

Elaborado por: Thais Nolio Santa Cruz.  
Financiamento CNPQ 2020-2021.  
Última atualização: 14/08/2021.