

PROPOSTA PARA A ÁREA DA INTENDÊNCIA



As redes de pesca: Grandes espaços para secarem ao sol.



Nesta área onde se concentram os equipamentos públicos, a praça do posto de saúde e policial foi reformulada, qualificando este espaço de espera com novos materiais e mobiliário urbano, e melhorando a circulação.

Na área próxima à praia, a antiga intendência, foi pensada uma praça de encontro para a escola que se encontra em frente e uma descida que leva até a praia, onde o deck de propõe como mirante e como área para as mesas dos bares, para que estas tenham seu espaço delimitado sem atrapalhar os banhistas que freqüentam a praia.

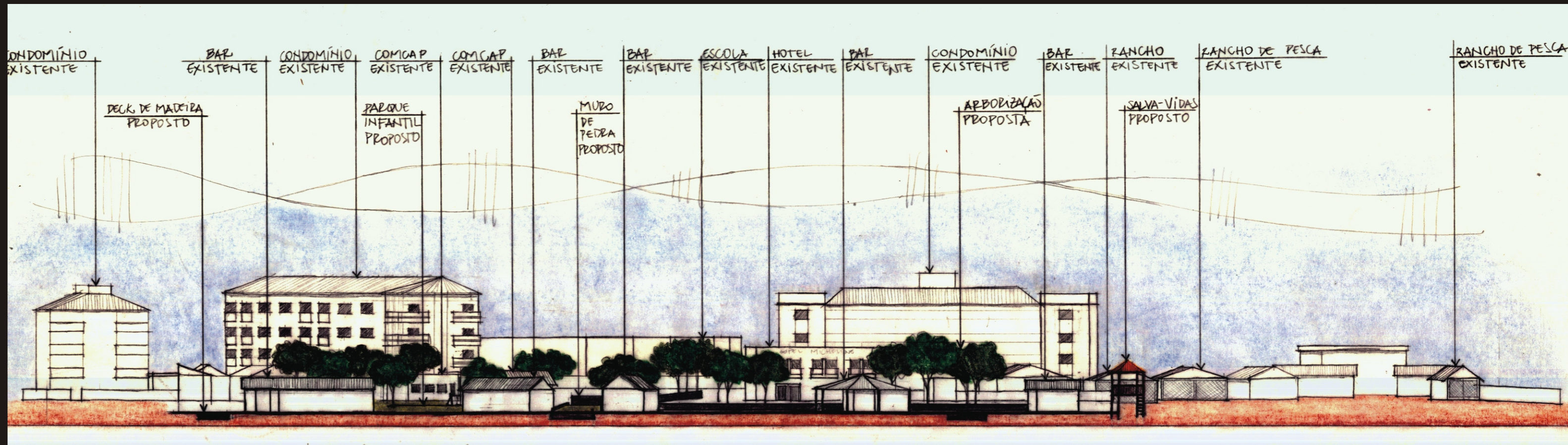
Um parque infantil, num local mais protegido, para atender à criançada, já que não havia nenhum nesta praia de uso público.

A COMCAP, que se encontra neste local, com lixeiras para recolher o lixo reciclável.

O acesso de carro mantido para o hotel e o condomínio existente, como também para o abastecimento dos bares e restaurantes existentes.

A área como um todo, foi tratada como uma grande praça, com arborização, áreas de estar com bancos, tornando um local agradável para o pedestre.

Estacionamentos para carros e ônibus de turismo estão previstos próximos à área, além dos pontos de ônibus.




VISTA DA PRAIA
ESCALA: 1/500





IMPLANTAÇÃO - Área da Intendência
ESCALA: 1/500



Proposta: Deck para as mesas dos bares




Proposta: Nova praça com o parque infantil



CORTE AA'
ESCALA: 1/500

QUALIDADE DE VIDA NO NORTE DA ILHA:
ESPAÇOS HISTÓRICOS E NATURAIS DOS INGLESES

Ana Claudia Lorenzi da Silva
Mat. 98231022
Orientador: Luiz Eduardo Teixeira
2004/2
Departamento de Arquitetura e Urbanismo
Centro Tecnológico
Universidade Federal de Santa Catarina



FOTOS: ANA CLAUDIA LORENZI DA SILVA
FOTOS DA DÉCADA DE 70:
BANCO DE IMAGENS CASA DA MEMÓRIA
FUNDAÇÃO FRANKLIN CASCAES
DESENHOS: HÁSSIS, "REDE COM PEIXE"



ÁREA DA INTENDÊNCIA. DÉCADA DE 70: